



AUSTRALIS®  
CAPE HORN & PATAGONIA



# FEUERLAND

AUF DEM WEG ZUM ENDE DER WELT

- DEUTSCH -



WWW.AUSTRALIS.COM



AUSFLÜGE MIT SCHLAUCHBOOTEN.  
GLETSCHER, FJORDE UND PINGUINE  
IN FREIER WILDBAHN ENTDECKEN.

# LEITARTIKEL

---

EINE EINZIGARTIGE, UNVERGESSLICHE  
REISE ANS ENDE DER WELT

**Entdecken Sie die Wunder der südlichsten Kanäle und Fjorde Patagoniens mit Australis - einer Reederei, die Expeditionskreuzfahrten an die wichtigsten Natursehenswürdigkeiten des Feuerlandes, die Magellanstraße, den Beagle-Kanal und das Kap Hoorn veranstaltet.**

30 Jahre bereits bieten wir Reisenden aller Kontinente die Möglichkeit, eine der schönsten und unberührtesten Gegenden der Welt auf einer Schiffsreise durch die Kanäle Patagoniens zu erkunden.  
Machen Sie mit uns eine einzigartige Erfahrung.

# INHALT

---

REISEN SIE DURCH DIESE SEITEN

**04.** WERDEN SIE ZUM  
ENTDECKER

**10.** LEBEN AN BORD

**12.** ROUTEN

**06.** GÄBE ES EINE  
REISE IM LEBEN...

**18.** ÜBER UNS





ENTDECKEN...

## WERDEN SIE ZUM ABENTEUERER

---

Die beeindruckende Geografie Patagoniens, geprägt von imposanten, mit Urwäldern bewachsenen Gletschern und einer einzigartigen Flora und Fauna, lässt sich auf der Fahrt durch die Kanäle und Fjorde sowie bei den Landausflügen hautnah erleben. Unsere Routen beinhalten eine Fahrt durch die vor 500 Jahren entdeckte Magellanstrasse und einen Landgang am sagenumwobenen Kap Hoorn, dem südlichsten Punkt der Welt.

Das Kap Hoorn wurde von holländischen Seefahrern 1616 entdeckt und war Jahrhunderte lang ein wichtiger Meilenstein auf der Schifffahrtsroute zwischen Pazifik und Atlantik. Die Atmosphäre dieser Region machen die Passage des Kaps zu einem einzigartigen und einmaligen Erlebnis.

A large flock of birds, likely terns, is seen flying over a rocky coastline. In the foreground, a large number of seals are resting on the rocks and in the shallow water. The sky is filled with birds, and the water is a deep blue. The overall scene is a natural, coastal environment.

## WISSENSCHAFTLICHE FORSCHUNG

Australis ist seit Jahren für die Erhaltung der natürlichen Umwelt und den Umweltschutz sensibilisiert und arbeitet in einem langfristig angelegten Projekt mit der Wissenschaft zusammen, um zur Erweiterung von Wissen und Kenntnissen und zur Erhaltung von Orten und einheimischen Tier- und Pflanzenarten beizutragen.

Unsere Reiseführer - allesamt Fachleute für Patagonien - wurden geschult, um wissenschaftliche Erkenntnisse an diesen unzugänglichen Orten fundiert erklären zu können. Sie setzen zusammen mit der chilenischen Forstbehörde CONAF Maßnahmen auf regionaler Ebene durch und schützen zusammen mit der wissenschaftlichen Stiftung VCE die Pinguine und andere heimische Tierarten.

UNBERÜHRT...

# PURE NATUR

---

Lassen Sie sich von der einzigartigen natürlichen Schönheit der Landschaft, geprägt durch gewaltige Gletscher, Urwälder und eine exotische Tier- und Pflanzenwelt, auf unserer Reise durch phantastische Kanäle und Meeresarme beeindrucken.

Uns wird das Privileg zuteil, Reisen durch die wundervollen, unberührten Landschaften eines der wenigen noch unberührten Gebiete der Welt anbieten zu können.

Umweltschutz und Nachhaltigkeit werden bei Australis groß geschrieben. Durch zahlreiche Maßnahmen und Aktionen an Bord sowie während der Exkursionen versuchen wir, die Auswirkungen auf die ökologisch sensible Natur so weit wie möglich zu minimieren.

Alle Exkursionen werden von fachkundigen Expeditionsleitern begleitet, die den Passagieren fundierte wissenschaftliche Kenntnisse vermitteln. Wir verzichten auf Massentourismus und fördern nachhaltiges, umweltschonendes Verhalten sowohl an Bord als auch während der Expeditionen und Landgänge. Wir setzen uns dafür ein, dass diese einmaligen, unberührten Orte geschützt, respektiert und intakt gehalten werden.





DER NATIONALPARK  
TORRES DEL PAINE



PERITO MORENO  
GLETSCHER











TREFFEN. ENTDECKEN... LEBEN

# AM ENDE DER WELT

---

**Auf Landgängen und Zodiac-Touren ermöglichen wir es Ihnen auf dieser Reise, die wichtigsten Sehenswürdigkeiten von Feuerland, imposante Gletscher und natürliche Nationalparks kennenzulernen.**

**Alle Expeditionen werden von unseren Expeditionsleitern - Experten der Geographie, Glaziologie, Flora und Fauna der Region - geführt.**



ELEGANZ, UNTERHALTUNG  
& STIL

# DAS LEBEN AN BORD

---

Australis bietet seinen Gästen an Bord All-Inklusiv-Service und eine internationale Küche (thematische Mittagsbuffets und à-la-carte-Abendessen). Die Bar, die dem All-Inklusiv-Konzept angeschlossen ist, verfügt über eine Karte mit internationalen Getränken und eine große Auswahl an Likören und ausgewählten Weinen, darunter der beliebte Calafate Sour.

Zudem erwartet die Passagiere eine Bibliothek mit umfassender Literatur über Flora, Fauna und Geschichte der Gegend sowie einer Auswahl von Gesellschaftsspielen.

Abends erklären die Reiseführer kurz die wichtigsten Höhepunkte und den Ablauf der Exkursionen, die für den nächsten Tag geplant sind. Die offiziellen Sprachen an Bord sind Spanisch und Englisch. Auf Anfrage werden Exkursionen auch auf Deutsch oder anderen Sprachen angeboten.





ROUTE

# FJORDE DES FEUERLANDES

- 4 NÄCHTE -

PUNTA ARENAS // USHUAIA

M/V Stella Australis // M/V Ventus Australis



## TAG 1: PUNTA ARENAS

Check-in zwischen 13:00 und 17:00 Uhr. Einschiffung um 18:00 Uhr.

## TAG 2: AINSWORTH-BUCHT - TUCKER-INSELN

Wir durchfahren den Almirantazgo-Sund und nähern uns dem Marinelli Gletscher in der Ainsworth-Bucht an. Hier lässt sich hervorragend erkennen, wie das Leben nach dem Rückzug der Eismassen wiederkehrt. Wir setzen unsere Fahrt zu den Tucker-Inseln fort, wo wir von Schlauchbooten aus Kolonien von Magellanpinguinen und Kormoranen beobachten. In den Monaten September und April wird diese Exkursion durch eine Wanderung in der Nähe eines Gletschers in der Brookes-Bucht ersetzt.

## TAG 3: PÍA-GLETSCHER - ALLEE DER GLETSCHER

Auf einer Wanderung erreichen wir einen Aussichtspunkt, von dem aus man den Gletscher hervorragend beobachten kann. Nach dieser einzigartigen Erfahrung setzen wir unsere Fahrt mit der majestätischen „Allee der Gletscher“ im Hintergrund fort.

## TAG 4: KAP HOORN - WULAIA-BUCHT

Wir fahren durch den Murray-Kanal und die Nassau-Bucht, um - wenn es die Wetterverhältnisse gestatten - am Nationalpark Cabo de Hornos an Land zu gehen. Am Nachmittag erreichen wir die Wulaia-Bucht, einen historisch bedeutenden Ort. Hier befand sich eine der größten Siedlungen der Yamana-Indianer, die mit Kanus die Küsten befuhren. Charles Darwin ging hier 1833 an Land.

## TAG 5: USHUAIA

Ankunft in Ushuaia, wichtigste argentinische Stadt auf Feuerland und gleichzeitig südlichste Stadt der Welt. Ausschiffung um 08:30 Uhr





ROUTE

# ERLEBNIS PATAGONIEN

- 4 NÄCHTE -

USHUAIA // PUNTA ARENAS

M/V Ventus Australis // M/V Stella Australis



## TAG 1: USHUAIA

Check-in zwischen 10:00 und 17:00 Uhr. Einschiffung um 18:00 Uhr.

## TAG 2: KAP HOORN - WULAI A BUCHT

Wir fahren durch den Murray-Kanal und die Nassau-Bucht bis zum Nationalpark Cabo de Hornos, wo wir an Land gehen- wenn es die klimatischen Verhältnisse erlauben. Das mystische, 1616 entdeckte Kap Hoorn ist ein 425m hoher, fast senkrechter Felsabbruch. Am Nachmittag erreichen wir die Wulaia-Bucht. An dieser historischen Stätte befand sich eine der größten Siedlungen der Yamana-Indianer, die mit Kanus die Küsten befuhren. Wir wandern mitten durch den magellanischen Urwald mit seinen Lenga-, Coihue- und Canelo-Bäumen sowie zahlreichen Farnen zu einem Aussichtspunkt.

## TAG 3 : PÍA-GLETSCHER – PORTER-GLETSCHER

Am Morgen navigieren wir durch den Nordwestarm des Beagle-Kanals, um am Pía-Fjord an Land zu gehen. Wir machen einen Ausflug zum Aussichtspunkt, von dem aus Sie den gleichnamigen Gletscher sehen können, dessen Hauptzunge von der Spitze der Bergkette bis zum Meer reicht. Am Nachmittag betreten wir den Garibaldi-Fjord, um einen Spaziergang durch den kalten patagonischen Dschungel zu unternehmen und hinauf zum Fuß eines Wasserfalls eiszeitlichen Ursprungs zu gelangen.

## TAG 4: AGOSTINI SUND - ÁGUILA GLETSCHER - CÓNDROR GLETSCHER

Am Morgen fahren wir durch den Cockburn-Kanal, um in den Agostini- Sund zu gelangen, von wo wir die Gletscher sehen können, die vom Zentrum der Darwin-Kordillere entspringen. Während des Vormittags gehen wir in Zodiacs von Bord für einen einfachen Spaziergang rund um eine Lagune, die sich durch das Abschmelzen des Águila Gletschers gebildet hat, bis wir dem Gletscher direkt gegenüber stehen. Am Nachmittag nähern wir uns mit unseren Zodiacs dem Cóndor Gletscher.

## TAG 5: MAGDALENA INSEL - PUNTA ARENAS

Früh am Morgen gehen wir – wenn die Wetterverhältnisse es erlauben – auf der Insel Magdalena an Land. Die Insel mitten in der Magellanstraße war einst ein obligatorischer Versorgungshalt für Seefahrer und Entdecker. Ausschiffung um 11.30 in Punta Arenas.







MEHR ALS 500 JAHRE GESCHICHTE

# MAGELLANSTRASSE


---


Die Meerenge in Feuerland inmitten der chilenischen Fjorde verdankt ihren Namen dem portugiesischen Entdecker Ferdinand de Magellan, dem ersten Seefahrer, der diese 564 km lange Passage entdeckte, die das südliche Ende Amerikas und Feuerland trennt.

# KAP HOORN

---

Legendärer und mythischer Ort, entdeckt im Jahr 1616 von Navigator Willem Shouten





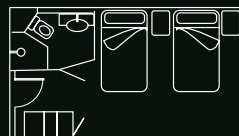
VENTUS  
AUSTRALIS

KOMFORT UND GASTFREUNDSCHAFT  
KOMBINIERT

# AN BORD DER AUSTRALIS-SCHIFFE

## STELLA AUSTRALIS & VENTUS AUSTRALIS

|                           |     |
|---------------------------|-----|
| Gesamtzahl der Kabinen    | 100 |
| Kabinen B                 | 3   |
| Kabinen AA                | 36  |
| Kabinen AA Superior       | 2   |
| Gesamtzahl der Passagiere | 210 |
| Kabinen A                 | 34  |
| Kabinen AAA               | 23  |
| Kabinen AAA Superior      | 2   |



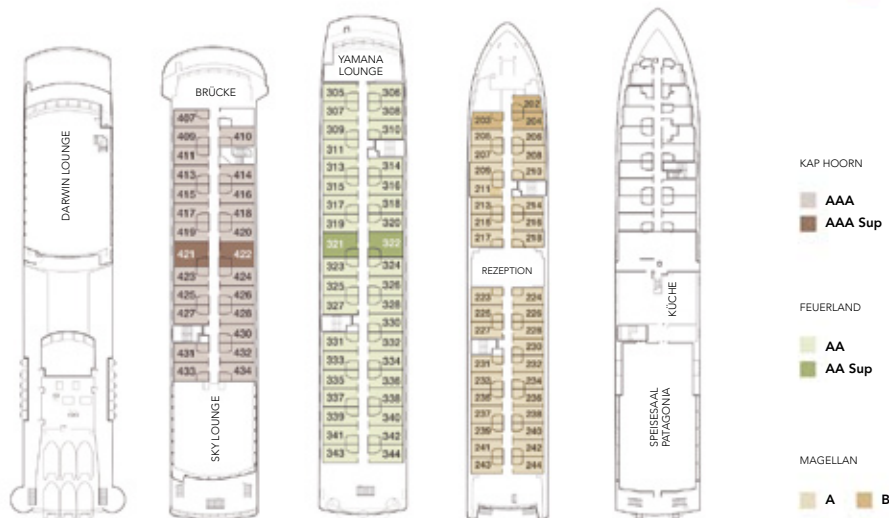
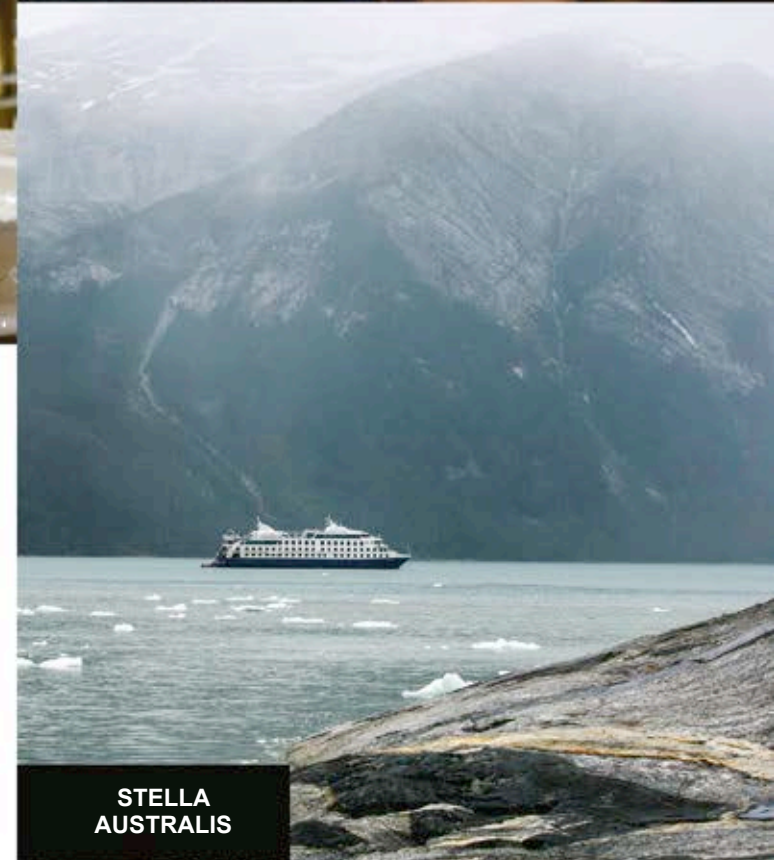
Kabinen-Layout  
Standard : 16,5 m<sup>2</sup>  
Superior : 20,5 m<sup>2</sup>



## VENTUS AUSTRALIS & STELLA AUSTRALIS

Unsere Expeditionskreuzfahrtschiffe wurden speziell für Australis entwickelt und verfügen über die Abmessungen und Eigenschaften, die für die Navigation durch die besondere Geographie Feuerlands mit seinen flachen Kanälen und engen Fjorden erforderlich sind. Der Bau beider Schiffe erfolgte in der chilenischen Stadt Valdivia, in einer der renommiertesten Werften der Region, während die Navigationsgeräte und Maschinenraumausrüstung aus verschiedenen Ländern importiert wurden, nach Auswahl der Lieferanten, die die höchsten Standards in Bezug auf Sicherheit und Langlebigkeit erfüllen.

Maximale Gesamtkapazität jedes Schiffes: 100 Kabinen, 210 Passagiere



STELLA AUSTRALIS



ÜBER UNS...

# AUSTRALIS

**Australis ist ein chilenisches Unternehmen und bietet seit 1990 Expeditions-Kreuzfahrten durch die Fjorde des Feuerlandes auf 4-nächtigen Abenteuern an.**

**Mit unserem Hauptsitz in Santiago de Chile und unserem europäischen Sitz in Barcelona sind wir international tätig.**

**Wir freuen uns, von Ihnen zu hören!**





**AUSTRALIS**<sup>®</sup>  
CAPE HORN & PATAGONIA

**KONTAKT EUROPE**

+34 934 970 484  
EUROPE@AUSTRALIS.COM  
**WWW.AUSTRALIS.COM**



**Manuel Montenegro**  
DACH Market Manager  
manuel@australis.com  
+34 93 4970484  
Skype : manuel.australis@gmail.com



**Magaly Aliaga**  
Business and sales development  
magaly@australis.com  
+49 (0) 6465 5742417  
Skype : magaly.aliaga.office