




AUSTRALIS®  
CAPE HORN & PATAGONIA



# TIERRA DEL FUEGO

DE CAMINO AL FIN DEL MUNDO

- ESPAÑOL -



WWW.AUSTRALIS.COM



EXCURSIONES EN BOTES ZODIAC PARA  
DESCUBRIR GLACIARES, FIRDOS Y  
PINGUINOS EN ESTADO SALVAJE.

# EDITORIAL

---

VIVE UNA EXPERIENCIA ÚNICA

**Te invitamos a explorar las maravillas de los fiordos de Patagonia con Australis, una compañía de cruceros de expedición que recorre, de manera exclusiva esta ruta y la de Tierra del Fuego: el Estrecho de Magallanes, el Canal Beagle y Cabo de Hornos.**

En más de 30 años de navegación hemos llevado a viajeros de todos los continentes a conocer una de las regiones más hermosas y vírgenes del mundo, navegando a través de los canales patagónicos.

# ÍNDICE

---

VIAJA POR LAS PÁGINAS

**04.** CONVIÉRTETE EN  
UN EXPLORADOR

**10.** VIDA A BORDO

**12.** NUESTROS  
ITINERARIOS

**06.** SI HABRÍA UN VIAJE  
EN LA VIDA

**18.** SOBRE  
NOSOTROS





UN VIAJE DISTINTO

# CONVIÉRTETE EN EXPLORADOR

---

La impresionante geografía de la Patagonia está marcada por sus imponentes glaciares, sus bosques nativos y por una flora y fauna que sólo crece en este punto del planeta. Nuestros itinerarios cruzan el Estrecho de Magallanes, descubierto en 1520 por el navegante portugués Hernando de Magallanes y llegan hasta Cabo de Hornos, el mítico extremo considerado el punto más austral del mundo, descubierto por navegantes holandeses en 1616 y que durante siglos constituyó la única ruta de navegación entre los océanos Pacífico y Atlántico. Existen pocos lugares en el mundo donde el hombre llegue a sentirse tan vulnerable e impregnado por la fuerza indómita de la naturaleza. El Cabo de Hornos, también conocido como “el fin del mundo”, es uno de ellos. La intensidad de los fenómenos atmosféricos que le rodean hacen de tu viaje una experiencia única, que nunca has vivido.



## EXPLORACIÓN CIENTÍFICA

La empresa, comprometida desde hace años con la conservación del entorno natural y la protección del medio ambiente, ha establecido una asociación única con el mundo científico para contribuir al conocimiento y la preservación de lugares y especies, al tiempo que aplica una ambiciosa política medioambiental.

Durante nuestros desembarcos se realizan prospecciones y se adoptan medidas de protección de los pingüinos y la fauna local en colaboración con las autoridades locales de CONAF y la fundación científica VCE.

EL FIN DEL MUNDO...

# PAISAJES IMPACTANTES

---

Prepárate para disfrutar de su geografía marcada por imponentes glaciares, bosques nativos y una flora y fauna que solo existe en este punto de la tierra, mientras navegamos por canales en una de las pocas zonas no habitadas del planeta.

Puedes combinar tu viaje en Australis con maravillas de la Patagonia como el Parque Nacional Torres del Paine o el Glaciar Perito Moreno, cercano a la ciudad de El Calafate.





PARQUE NACIONAL TORRES DEL PAINE



EL GLACIAR PERITO MORENO











CONOCER. DESCUBRIR... VIVIR

## UN VIAJE INOLVIDABLE

---

Con desembarques diarios a tierra y recorridos en botes Zodiac, el viaje permite conocer los principales puntos de interés de Tierra del Fuego, glaciares y parques nacionales. Todas las expediciones son lideradas por guías expertos en la geografía, glaciología, flora y fauna de la zona.





ELEGANCIA Y CONFORT

## VIDA A BORDO

---

Australis cuenta con una gastronomía de nivel internacional con asesoramiento de la carta por parte de Chefs de reconocido prestigio.

Tienen un sistema “todo incluido”, con almuerzo buffet temático y cena a la carta.

El bar, que también opera con sistema “todo incluido”, cuenta con una carta internacional y una amplia oferta de licores y vinos seleccionados de Chile y Argentina.

También se realizan charlas sobre las expediciones que se complementan con información de interés sobre la fauna endémica, geografía, glaciología, etnografía e historia de la región.

Los idiomas oficiales a bordo son español e inglés pero también se ofrecen excursiones guiadas en otros idiomas como alemán, francés, italiano, entre otros.







ITINERARIO

# FIORDOS DE TIERRA DEL FUEGO

- 4 NOCHES -

PUNTA ARENAS // USHUAIA

M/V Stella Australis // M/V Ventus Australis

## DÍA 1: PUNTA ARENAS

Check in entre las 13:00 y 17:00 hs. en Punta Arenas. Embarque a las 18:00 hs.

## DÍA 2: BAHÍA AINSWORTH - ISLOTES TUCKERS

Se navegará a través del seno Almirantazgo hasta llegar a las inmediaciones del glaciar Marinelli en la bahía Ainsworth. Aprenderemos como resurge la vida después del retiro de los hielos. Continuando la navegación, visitaremos los islotes Tuckers donde desde los botes Zodiac avistaremos pingüinos de Magallanes y cormoranes. En septiembre y abril esta excursión es reemplazada por una caminata cercana a un glaciar en bahía Brookes.

## DÍA 3: GLACIAR PÍA - AVENIDA DE LOS GLACIARES

Realizaremos una excursión hasta el mirador desde donde se puede observar el maravilloso glaciar Pía. Después de esta inolvidable experiencia, continuaremos nuestra navegación bajo la majestuosa mirada de la «Avenida de los Glaciares».

## DÍA 4: CABO DE HORNOS - BAHÍA WULAIÁ

Navegaremos por el canal Murray y bahía Nassau para llegar al Parque Nacional Cabo de Hornos donde desembarcaremos si las condiciones climáticas lo permiten. Por la tarde desembarcaremos en bahía Wulala, sitio histórico que fuera uno de los asentamientos más grandes de los nativos canoeros Yámanas. Charles Darwin desembarcó aquí en 1833.

## DÍA 5: USHUAIA

Llegada a Ushuaia, la ciudad argentina más importante de Tierra del Fuego y la más austral del mundo. Desembarque a las 08:30 hs.





ITINERARIO

# EXPLORADORES DE LA PATAGONIA

- 4 NOCHES -

USHUAIA // PUNTA ARENAS

M/V Ventus Australis // M/V Stella Australis

## DÍA 1: USHUAIA

Check in entre 10:00 y 17:00 hs. Embarque a las 18:00 hs.

## DÍA 2: CABO DE HORNOS - BAHÍA WULAIA

Navegaremos por el canal Murray y bahía Nassau llegando al Parque Nacional Cabo de Hornos, donde desembarcaremos si las condiciones climáticas lo permiten. Por la tarde desembarcaremos en bahía Wulaia, sitio histórico que fuera uno de los asentamientos más grandes de los nativos canoeros Yámanas.

## DÍA 3: GLACIAR PÍA - GLACIAR PORTER

Por la mañana navegaremos por el brazo Noroeste del canal Beagle para ingresar y desembarcar en fiordo Pía. Realizaremos una excursión hasta el mirador desde donde se puede observar el glaciar homónimo, cuya lengua principal se extiende desde lo alto del cordón montañoso hasta el mar. Durante la tarde ingresaremos al fiordo Garibaldi, para realizar una caminata a través de la selva fría patagónica, subiendo hasta la base de una cascada de origen glacial.

## DÍA 4 : SENO AGOSTINI - GLACIAR ÁGUILA - GLACIAR CÓNDOR


Por la mañana navegaremos el canal Cockburn para adentrarnos al seno de Agostini, donde será posible apreciar los glaciares que descienden desde el centro de la cordillera Darwin, llegando algunos de ellos hasta el mar. Durante la mañana, desembarcaremos en botes Zodiac para realizar una caminata suave alrededor de una laguna formada por el derretimiento del glaciar Águila, hasta el cual llegaremos a estar frente a frente. Por la tarde en botes Zodiacs para acercarnos al glaciar Cóndor.

## DÍA 5 : ISLA MAGDALENA - PUNTA ARENAS

A primera hora de la mañana, si las condiciones climáticas lo permiten, desembarcaremos en isla Magdalena. Durante nuestra caminata hacia el faro podremos apreciar una colonia de 45.000 pingüinos de Magallanes. En septiembre y abril esta excursión es reemplazada por un desembarco en isla Marta donde se pueden avistar lobos marinos sudamericanos desde los botes Zodiac. Finalmente se llega a Punta Arenas, desembarcando a las 12:30 hrs.







MÁS DE 500 AÑOS DE HISTORIA

## EL ESTRECHO DE MAGALLANES



---

El estrecho de Magallanes, en medio de los fiordos chilenos, debe su nombre al explorador portugués Fernando de Magallanes, primer navegante que descubrió este paso de 564 km que separa el extremo sur de América de Tierra del Fuego.

## CABO DE HORNOS

---

Un lugar legendario y mítico descubierto en 1616 por el navegante Willem Shouten.





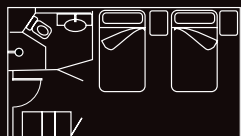
EL VENTUS  
AUSTRALIS

DESCUBRIR

# A BORDO DE NUESTROS BARCOS

## STELLA AUSTRALIS & VENTUS AUSTRALIS

Número total de cabinas	100
Cabinas B	3
Cabinas AA	36
Cabinas AA Superior	2
Número total de pasajeros	210
Cabinas A	34
Cabinas AAA	23
Cabinas AAA Superior	2



Disposición de la cabina  
Standard : 16,5 m<sup>2</sup>  
Superior : 20,5 m<sup>2</sup>

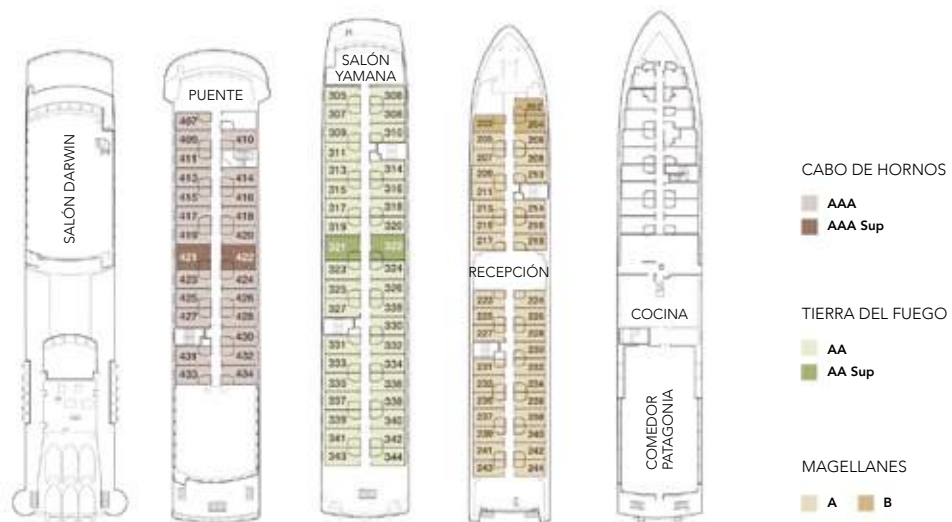



## VENTUS AUSTRALIS & STELLA AUSTRALIS

Nuestros cruceros de expedición han sido especialmente diseñados para Australis, con las dimensiones y características necesarias para navegar por la particular geografía de Tierra del Fuego, sus canales poco profundos y estrechos fiordos.

Ambas naves fueron construidas en la ciudad chilena de Valdivia, en uno de los astilleros más reconocidos de la región, mientras que los instrumentos de navegación y equipos de sala de máquinas fueron importados de diversos países, en busca de proveedores que cumplan con los más estrictos estándares en términos de seguridad y durabilidad.

Capacidad máxima total de cada nave: 100 Cabinas, 210 pasajeros



LE STELLA AUSTRALIS



SOBRE NOSOTROS

# AUSTRALIS

Somos una empresa chilena con barcos  
construidos bajos normas internacionales.  
Desde 1990 navegamos por los fiordos de  
Tierra del Fuego y nuestra oficina para Europa  
se encuentra en Barcelona desde 2003.

¡Ponte en contacto con nosotros y ven a vivir  
el viaje de los grandes expedicionarios!

¡ven a vivir la naturaleza!





**AUSTRALIS**<sup>®</sup>  
CAPE HORN & PATAGONIA

**CONTACTO EUROPA**

+34 934 970 484  
EUROPA@AUSTRALIS.COM  
**WWW.AUSTRALIS.COM**