



AUSTRALIS®
CAPE HORN & PATAGONIA



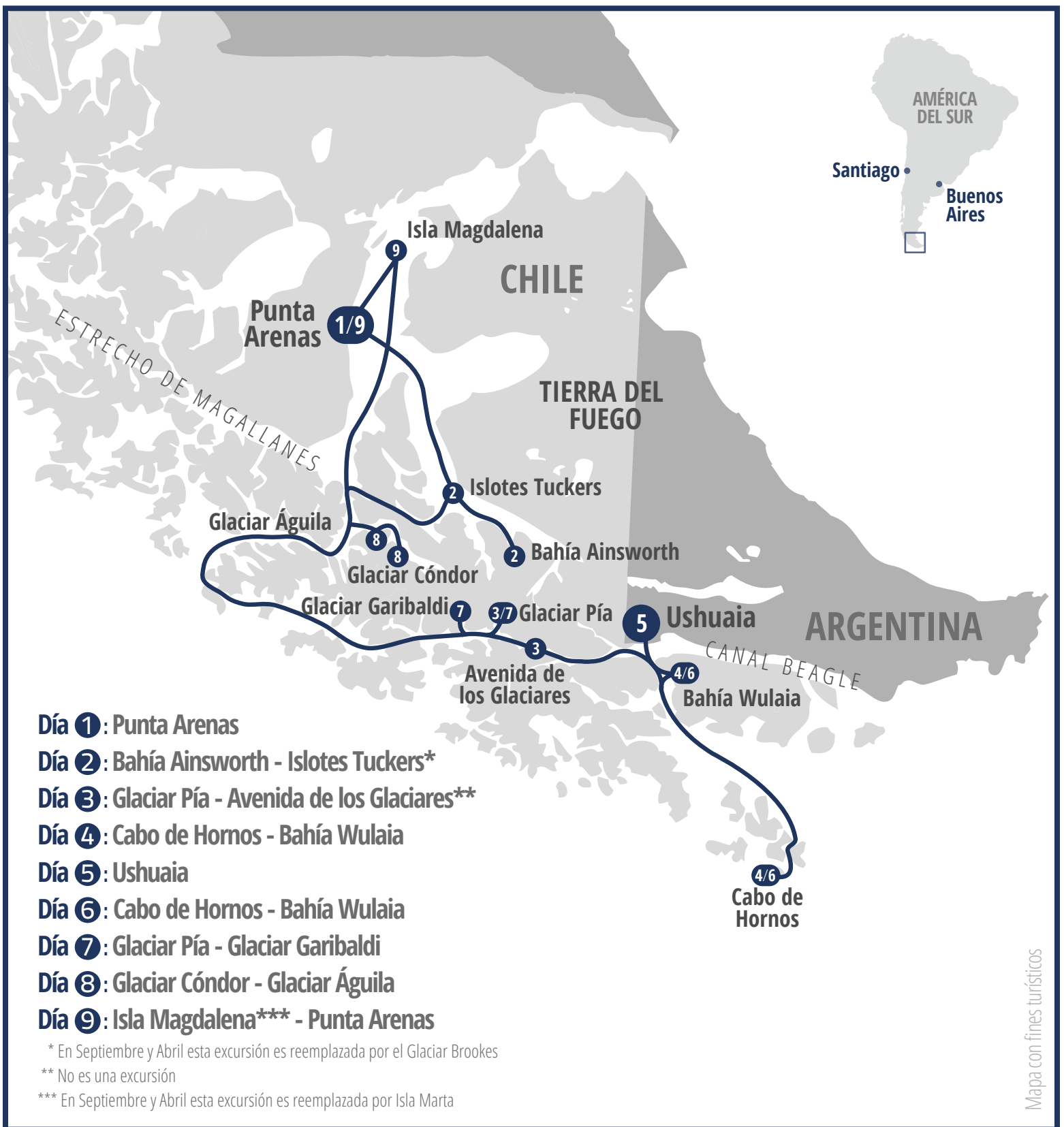
Ruta Round Trip

PUNTA ARENAS - USHUAIA - PUNTA ARENAS | 8 NOCHES

La Ruta de Darwin desde Punta Arenas

WWW.AUSTRALIS.COM

Mapa de la Ruta




Mapa con fines turísticos



AUSTRALIS®
 CAPE HORN & PATAGONIA

Día 1: Punta Arenas

Check in entre las 13:00 y 17:00 hrs. en Av. Costanera del Estrecho 1398 (Muelle Arturo Prat), Punta Arenas. Embarque a las 18:00 hrs. Brindis de bienvenida y presentación del Capitán y la tripulación. Posteriormente, la nave zarpará hacia el extremo Sur. A través del mítico Estrecho de Magallanes y del Canal de Beagle, recorrerás la Patagonia y la Tierra del Fuego.




Día 2: Bahía Ainsworth - Islotes Tuckers

Con las primeras luces del alba, se navegará a través del seno Almirantazgo hasta llegar a las inmediaciones del glaciar Marinelli en la bahía Ainsworth. Aprenderemos como resurge la vida después del retiro de los hielos. Empezaremos una caminata para descubrir un dique de castores y el maravilloso bosque magallánico subantártico que lo rodea. En la playa o en la isla intentaremos avistar elefantes marinos sudamericanos. No es posible garantizar dicho avistamiento debido a que la colonia va migrando su ubicación constantemente. Continuando la navegación, después del almuerzo visitaremos los islotes Tuckers donde desde los botes Zodiac avistaremos pingüinos de Magallanes y Cormoranes. En septiembre y abril esta excursión es reemplazada por una caminata cercana a un glaciar en bahía Brookes.



Día 3: Glaciar Pía - Avenida de los Glaciares

Navegaremos por el brazo Noroeste del Canal de Beagle para ingresar y desembarcar en el fiordo Pía. Realizaremos una excursión hasta el mirador desde donde se puede observar el glaciar homónimo, cuya lengua principal se extiende desde lo alto del cordón montañoso hasta el mar. Después de esta inolvidable experiencia, continuaremos nuestra navegación bajo la majestuosa mirada de la "Avenida de los Glaciares".



Día 4: Cabo de Hornos - Bahía Wulaia

Navegaremos por el canal Murray y bahía Nassau para llegar al Parque Nacional Cabo de Hornos, donde desembarcaremos si las condiciones climáticas lo permiten. El mítico Cabo de Hornos fue descubierto en 1616 y es un promontorio casi vertical de 425 metros de altura. Durante años fue una importante ruta de navegación para los veleros entre los océanos Pacífico y Atlántico. Es conocido como el Fin del Mundo y fue declarado Reserva Mundial de la Biósfera en 2005.

Por la tarde desembarcaremos en bahía Wulaia, sitio histórico que fuera uno de los asentamientos más grandes de los nativos canoeros Yámanas. Charles Darwin, naturalista inglés, desembarcó aquí en 1833 durante su viaje a bordo del HMS Beagle. Este lugar ofrece un espectáculo visual de gran belleza por su vegetación y geografía. Llegaremos hasta un mirador, caminando a través del bosque magallánico en el que crecen lengas, coigües, canelos y helechos, entre otras especies.



Día 5: Ushuaia

Arribo a la ciudad de Ushuaia, considerada la más importante de Tierra del Fuego y la más Austral del mundo. El desembarco se hará a las 08:30 horas. Tendrá medio día para recorrer. En la ciudad podrá encontrar atracciones como restaurantes, comercio y museos, entre otras cosas. El embarque se realizará a las 17:30 hrs. La tripulación, encabezada por su Capitán, le dará la bienvenida a bordo. Brindis junto a quienes serán sus compañeros de viaje. Posteriormente, la nave zarpará con destino al Fin del Mundo. A través del Canal Beagle y del Estrecho de Magallanes, recorrerá la Patagonia y Tierra del Fuego.



Día 6: Cabo de Hornos - Bahía Wulaia

Iniciaremos el día navegando por el canal Murray y la bahía Nassau, llegando al Parque Nacional Cabo de Hornos, donde si las condiciones climáticas lo permiten podremos desembarcar por medio de botes Zodiac. Por muchos años, este lugar constituyó una importante ruta de navegación para los veleros para poder unir los océanos Pacífico y Atlántico, pero de muy difícil acceso.

Por la tarde desembarcaremos en bahía Wulaia, un sitio histórico por haber sido uno de los asentamientos más importantes de los Yámanas, indígenas conocidos por ser un pueblo canoero. En este lugar se realizan diferentes tipos de excursiones, de modo que cada visita será una experiencia única.



Día 7: Glaciar Pía – Glaciar Garibaldi

Durante las primeras horas del día navegaremos por el brazo Noroeste del canal de Beagle para poder ingresar y desembarcar en el fiordo Pía. En dicho lugar emprenderemos una excursión hasta el mirador desde donde podremos observar el glaciar del mismo nombre, cuya lengua principal se extiende desde la parte superior del cordón montañoso hasta el mar.

Por la tarde pasaremos por el fiordo Garibaldi, para realizar una caminata a través de la selva fría patagónica, subiendo hasta la base de una cascada de origen glacial. Desde este lugar podremos apreciar un majestuoso paisaje que ofrece esta zona. Para quienes permanezcan a bordo, el Capitán orientará la proa hacia el glaciar Garibaldi para poder contemplar la panorámica desde las cubiertas exteriores del barco.



Día 8: Seno Agostini – Glaciar Águila – Glaciar Cóndor

Durante la mañana navegaremos por el canal Cockburn y nos adentraremos por el seno de Agostini, donde será podremos apreciar los imponentes glaciares que se extienden desde el centro de la cordillera Darwin, llegando algunos de ellos incluso hasta el mar.

Durante el día desembarcaremos con nuestros botes Zodiac para realizar una caminata de bajo nivel de dificultad en torno a una laguna formada por el derretimiento del glaciar Águila, al cual nos aproximaremos hasta llegar lo más cerca posible.

Por la tarde realizaremos otra navegación en botes Zodiacs para acercarnos al glaciar Cóndor. Aprenderemos sobre el surgimiento de los glaciares y la influencia que estos han tenido en la formación de la accidentada geografía de los canales fueguinos.



Día 9: Isla Magdalena – Punta Arenas

A primera hora de la mañana, si las condiciones climáticas lo permiten desembarcaremos en la isla Magdalena, que solía ser parada obligada para el abastecimiento de antiguos navegantes y descubridores. En este lugar realizaremos una caminata hacia el faro, donde conoceremos de cerca una inmensa colonia de pingüinos de Magallanes.

En septiembre y abril esta excursión es reemplazada por una expedición a isla Marta, donde se pueden avistar lobos marinos sudamericanos desde los botes Zodiac. Finalmente arribaremos a Punta Arenas, donde el desembarco será a las 11:30 hrs.

*** Para no perturbar a los pingüinos, está prohibido el uso de Bastones para Cámaras Fotográficas en Isla Magdalena.**



IMPORTANTE: El itinerario de la ruta Punta Arenas - Ushuaia - Punta Arenas de 8 noches repite las excursiones de los días 4 y 6 con desembarco en Cabo de Hornos y Bahía Wulaia.

NOTA: Las excursiones descritas en los itinerarios son, usualmente, posibles de ser realizadas. Sin perjuicio de lo anterior, el Armador se reserva el derecho a alterar, cambiar u omitir parte de este itinerario sin previo aviso, sea motivado por el bienestar y seguridad de los pasajeros, para la adecuada preservación del medio ambiente o en el evento de sobrevenir cualquier circunstancia extraordinaria, caso fortuito o fuerza mayor que obligue a ello. Por las mismas razones, el zarpe o llegada de las naves podrán estar sujetos a eventuales cambios. Así mismo, no es posible garantizar los avistamientos de aves y animales puesto que la ubicación precisa de éstos es variable.

Durante el viaje aprenderemos acerca de la flora, fauna, historia y geografía de esta legendaria región por medio de interesantes charlas dictadas por el Grupo de Expedición de Australis, las que se realizarán tanto a bordo como en tierra.

Ruta de Navegación

"Ruta de Navegación" Es la primera charla que se le da a los pasajeros y que tiene como objetivo presentar a la región y la Patagonia al mundo, mostrando donde estamos y adonde iremos día a día durante nuestro crucero, que lugares visitaremos, cómo es el clima, que ropa sugerimos usar durante las excursiones, qué posiblemente veamos, etc.

Glaciología en la Patagonia

Desde el punto de vista del paisaje hablamos de "Glaciología en Patagonia" como una manera de explicar los procesos naturales que originaron el paisaje del planeta, de Patagonia y Tierra del Fuego, hablar del origen de los glaciares, sus formas, sus colores, sus estados pasados y actuales, también entregando mensajes sobre el cuidado al medio ambiente y al planeta.

Descubriendo Tierra del Fuego

"Descubriendo Tierra del Fuego" entrega una visión interesante de los navegantes que exploraron este territorio, sus aventuras y encuentros con los nativos del extremo austral del mundo, los Ingleses Phillip Parker King, Pringle Stokes, Charles Darwin, Francis Drake, los holandeses Wilhem Schouten y Jacob LeMaire, el Francés Bougainville, los españoles Magallanes, Pedro Sarmiento de Gamboa, los hermanos Nodal y sus encuentros con Patagones (Aonikenk), Onas (Selkams), Yamanas (Yaghans), Alacalufes (Kaweskars) y Haush (Manekenk).

Avances informativos

"Avances Informativos" son los momentos en los cuales explicamos las actividades del día siguiente, con mapas de la ruta y fotos pretendemos orientar a los pasajeros hacia las actividades que realizaremos en el futuro próximo.

Cabo de Hornos

"Cabo de Hornos" es una charla que muestra los aspectos mas importantes del desembarco más especial de la ruta, El Cabo de Hornos. Se relata brevemente su historia, cuando fué descubierto y con qué fin, además de dar las indicaciones precisas de la modalidad del desembarco al día siguiente, si las condiciones climáticas lo permiten.

Patagonia de Hielos a Flores

"Patagonia de Hielos a Flores" es una charla que muestra la evolución de la flora en después de las glaciaciones que cubrieron más del 60% de nuestro territorio, hace una descripción del tipo de árboles, arbustos, plantas y flores que hoy pueblan la Patagonia y Tierra del Fuego hasta el Cabo de Hornos.

Pingüinos de Magallanes

"Pingüinos de Magallanes" pretende ilustrar al pasajero en las costumbres y comportamientos de esta ave muy particular, antes de visitar sus colonias se entrega una detallada información de sus ciclos de migración, arribo a sus colonias, construcción de nidos, reproducción, gestación y crianza de sus polluelos, también de sus alimentación.

Estrecho de Magallanes

"Estrecho de Magallanes" es un recuento histórico del paso de los grandes navegantes y exploradores que se aventuraron en las aguas del extremo sur. Hace un análisis histórico de los sucesos contemporáneos del período de las exploraciones, los porqué y finalmente los resultados de los descubrimientos que cambiaron los mapas del mundo, se basa en un numero importante de cartas antiguas desde Grecia hasta el año 1900. Marco Polo, Bartolomé Dias, Cristobal Colón, Vasco Nuñez de Balboa, Hernando de Magallanes y quienes le siguieron en los descubrimientos de los pasos oceánicos mas importantes del planeta.

NOTA: Las charlas descritas en los itinerarios son, usualmente, posibles de ser realizadas. Sin perjuicio de lo anterior, el Armador, se reserva el derecho a alterar, cambiar u omitir parte de éstas sin previo aviso.