




AUSTRALIS®
CAPE HORN & PATAGONIA

INFORMACIÓN DE LA RUTA

EXPLORADORES DE LA PATAGONIA

RUTA ONE WAY - 4 NOCHES

—
USHUAIA (ARGENTINA)
PUNTA ARENAS (CHILE)



WWW.AUSTRALIS.COM

MAPA DE LA RUTA

EXPLORADORES DE LA PATAGONIA

NAVEGANDO DESDE USHUAIA HASTA PUNTA ARENAS - 4 NOCHES

ITINERARIO

- **DÍA 1:** Ushuaia
- **DÍA 2:** Cabo de Hornos - Bahía Wulaia
- **DÍA 3:** Glaciar Pía - Glaciar Porter
- **DÍA 4:** Glaciar Águila - Glaciar Cóndor
- **DÍA 5:** Isla Magdalena* - Punta Arenas



Mapa con fines turísticos.

* En septiembre y abril esta excursión es reemplazada por Isla Marta.
Desembarcos sujetos a condiciones climáticas. Más información sobre tarifas y fechas de salida en www.australis.com

DETALLE DE ITINERARIO

EXPLORADORES DE LA PATAGONIA


DÍA 1

CHECK-IN EN USHUAIA

Entre las 10:00 y 17:00 hrs realizaremos el check-in en la oficina de Tolkeyen Patagonia Turismo, en Av. San Martín 409, Ushuaia - Argentina, para embarcar a las 18:00 hrs.

Luego del embarque, nos reuniremos en la quinta cubierta para hacer un brindis de bienvenida y conocer al Capitán y su tripulación. Posteriormente, la nave zarpará hacia el extremo Sur.

A través del mítico Canal Beagle y del Estrecho de Magallanes, nos internaremos por la Patagonia y los canales de Tierra del Fuego.



DÍA 2

CABO DE HORNOS Y BAHÍA WULAIA

Navegaremos por el Canal Murray y Bahía Nassau llegando al Parque Nacional Cabo de Hornos, donde desembarcaremos si las condiciones climáticas lo permiten para vivir la magia de caminar por uno de los puntos más australes del mundo, rodeado de encanto y de leyendas.

Por la tarde desembarcaremos en Bahía Wulaia, sitio histórico que fuera uno de los asentamientos más grandes de los nativos canoeros Yámanas. Llegaremos hasta un mirador, caminando a través del bosque magallánico en el que crecen lengas, coigües, canelos y helechos, entre otras especies.

DÍA 3

GLACIAR PÍA Y GLACIAR PORTER

Por la mañana navegaremos por el brazo Noroeste del Canal Beagle para ingresar y desembarcar en el Fiordo Pía. Realizaremos una excursión hasta el mirador desde donde se puede observar el glaciar homónimo, cuya lengua principal se extiende desde lo alto del cordón montañoso hasta el mar.

Durante la tarde, realizaremos una excursión de navegación en nuestros botes Zodiac, sin descender de ellos. Avanzaremos entre altas paredes rocosas para encontrarnos, al final de ellas, con el imponente Glaciar Porter y poder contemplarlo frente a frente.





GLACIAR ÁGUILA



GLACIAR CÓNDOR

DÍA 4

GLACIAR ÁGUILA Y GLACIAR CÓNDOR

Por la mañana navegaremos por el Canal Cockburn para adentrarnos al Seno de Agostini, donde será posible apreciar los glaciares que descienden desde el centro de la Cordillera Darwin, llegando algunos de ellos hasta el mar.

Después del desayuno, desembarcaremos en botes Zodiac para realizar una caminata suave alrededor de una laguna formada por el derretimiento del Glaciar Águila, hasta el cual llegaremos a estar frente a frente. Por la tarde realizaremos una navegación en botes Zodiacs, sin descender de ellos, para acercarnos a una distancia privilegiada del Glaciar Cóndor. Aprenderemos sobre la formación de los glaciares y su influencia en la abrupta geografía de los canales fueguinos.

DÍA 5

ISLA MAGDALENA Y PUNTA ARENAS


A primera hora de la mañana desembarcaremos en Isla Magdalena, si las condiciones climáticas lo permiten. En la isla podremos apreciar una colonia de pingüinos de Magallanes.

En septiembre y abril, esta excursión es reemplazada por un desembarco en Isla Marta, donde se pueden avistar lobos marinos sudamericanos desde los botes Zodiac. Finalmente arribaremos a Punta Arenas, desembarcando, aproximadamente, a las 12:30 hrs.



ISLA MAGDALENA

IMPORTANTE: Las excursiones descritas en los itinerarios son, usualmente, posibles de ser realizadas. Sin perjuicio de lo anterior, el Armador se reserva el derecho a alterar, cambiar u omitir parte de este itinerario sin previo aviso, sea motivado por el bienestar y seguridad de los pasajeros, para la adecuada preservación del medio ambiente o en el evento de sobrevenir cualquier circunstancia extraordinaria, caso fortuito o fuerza mayor que obligue a ello. Por las mismas razones, el zarpe o llegada de las naves podrán estar sujetos a eventuales cambios. Así mismo, no es posible garantizar los avistamientos de aves y animales, puesto que la ubicación precisa de éstos es variable.



AUSTRALIS
CAPE HORN & PATAGONIA

CHILE

+56 22797 1000
sales@australis.com

EUROPA

+34 934 970 484
europa@australis.com

ARGENTINA

+54 11 5983 9402
sales@australis.com

NORTE AMÉRICA

Toll Free: 1-855-PATAGONIA (728-2466)
northamerica@australis.com

WWW.AUSTRALIS.COM