



AUSTRALIS®  
CAPE HORN & PATAGONIA



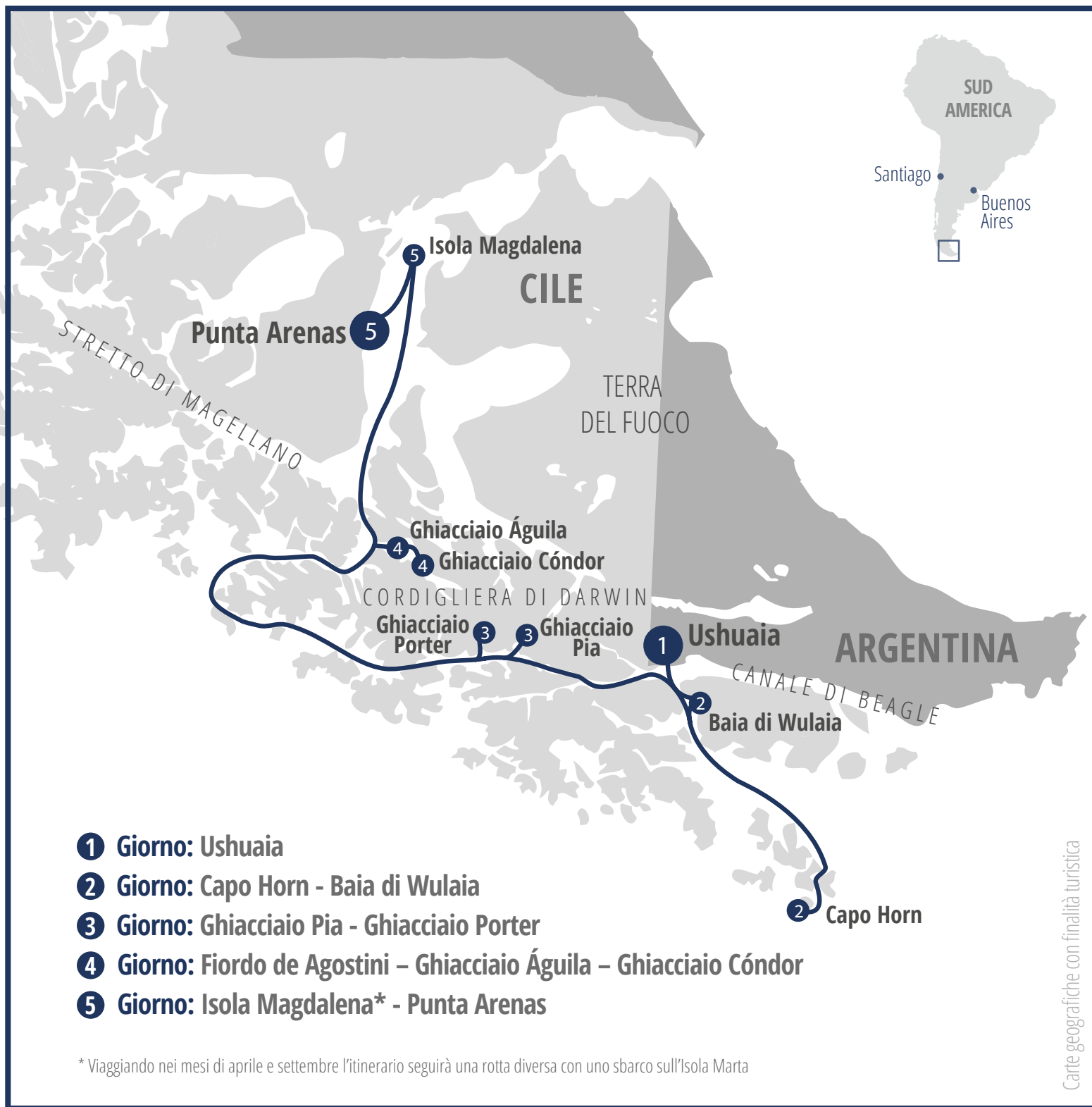
Rotta One Way

USHUAIA - PUNTA ARENAS | 4 NOTTI

# Esploratori in Patagonia

[WWW.AUSTRALIS.COM](http://WWW.AUSTRALIS.COM)

# Mappa



# Itinerario

## 1° Giorno: Ushuaia


Check-in tra le ore 10:00 e le ore 17:00 in Avenida San Martín 409. Imbarco alle ore 18:00. Cocktail di benvenuto e presentazione del Comandante e dell'equipaggio prima della partenza della nave verso l'estremo sud, con la traversata del mitico Canale di Beagle e dello Stretto di Magellano, per poi percorrere Patagonia e Terra del Fuoco.



## 2° Giorno: Capo Horn - Baia di Wulaia


Navigando lungo il Canale Murray e la Baia di Nassau, giungeremo al Parco Nazionale di Capo Horn dove sbarcheremo, sempre che le condizioni atmosferiche lo consentano. Il mitico Capo Horn fu scoperto nel 1616 ed è un promontorio a strapiombo con un'altezza di 425 metri. Per anni ha rappresentato un'importante rotta per i velieri che navigavano tra il Pacifico e l'Atlantico. Conosciuto come "la fine del mondo", fu dichiarato Riserva Mondiale della Biosfera nel 2005.

Nel pomeriggio sbarcheremo alla Baia di Wulaia, luogo storico che ha ospitato uno tra i maggiori insediamenti dei nativi canoisti Yámanas. A bordo dell'HMS Beagle, Charles Darwin sbarcò in queste regioni nel 1833. Questi luoghi offrono panorami di grande bellezza per la vegetazione e la conformazione geografica. Giungeremo a un punto panoramico camminando attraverso il bosco australe ricco di faggi neri, faggi australi, cortecce di Winter e felci tra le varie specie.



## 3° Giorno: Ghiacciaio Pia - Ghiacciaio Porter

Al mattino navigheremo lungo il braccio nord-ovest del Canale di Beagle per entrare e sbarcare nel fiordo di Pía. Faremo un'escursione al punto panoramico da dove potremo osservare l'omonimo ghiacciaio, la cui lingua principale si estende dalla cima della catena montuosa fino al mare. Nel pomeriggio, a bordo delle nostre barche Zodiac, navigheremo tra alte pareti rocciose fino a raggiungere il ghiacciaio Porter, davanti alla cui parete ci fermeremo per osservarne i colori, ascoltarne i suoni e, se saremo fortunati, assistere alle frane di enormi pezzi di ghiaccio. Rimarremo un momento a parlare di questa incredibile massa di ghiaccio, e dopo le solite fotografie, torneremo a bordo.




#### 4° Giorno: Fiordo de Agostini – Ghiacciaio Águila – Ghiacciaio Cóndor

Nella mattinata navigheremo lungo il Canale di Cockburn per addentrarci verso il fiordo de Agostini, dove potremo ammirare i ghiacciai che scivolano dal centro della cordigliera di Darwin verso il mare. Sbarcheremo con i gommoni per una dolce camminata intorno alla laguna formata con lo scioglimento del ghiacciaio Águila che potremo ammirare da vicino. Nel pomeriggio, a bordo dei gommoni, ci avvicineremo al ghiacciaio Cóndor. Scopriremo come si sono formati i ghiacciai e l'influenza di questi sull'aspra geografia dei canali della Terra del Fuoco.



#### 5° Giorno: Isola Magdalena - Punta Arenas

Alle prime ore del mattino esemprechelecondizioniatmosferichelo consentano, sbarcheremo sull'Isola Magdalena, tappa obbligata per il rifornimento di antichi naviganti ed esploratori. Durante la nostra camminata verso il faro, potremo ammirare un'immensa colonia di pinguini di Magellano. In settembre in aprile, questa escursione è sostituita da uno sbarco sull'Isola Marta, dove, dai gommoni, si possono avvistare leoni marini del Sudamerica. Infine, giungeremo a Punta Arenas, dove sbarcheremo alle ore 11:30. \*Sull'Isola Magdalena non è consentito l'uso di aste per macchine fotografiche.



L'escursioni descritte negli itinerari sono quelle percorse normalmente. L'Armatore si riserva tuttavia, per la tranquillità e la sicurezza dei passeggeri, per la salvaguardia dell'ambiente o in caso di circostanze impreviste o di forza maggiore, il diritto di cancellare o modificare, senza preavviso, parte di questi itinerari. Per le stesse ragioni le partenze o gli arrivi delle navi possono subire delle modifiche. Inoltre, non è possibile garantire l'avvistamento degli uccelli e degli animali dato che la loro ubicazione potrebbe variare.

**Durante il viaggio, scopriremo la flora, la fauna, la storia e la geografia di questa leggendaria regione con interessanti incontri informativi organizzati dal Gruppo di Spedizione di Australis, sia a bordo sia a terra.**

## Alla scoperta della Terra del Fuoco

L'incontro intitolato "Alla scoperta della Terra del Fuoco" propone l'interessante punto di vista dei naviganti che esplorarono questi territori, le loro avventure e gli incontri con i nativi di questo angolo all'estremo sud del mondo. Tra questi, gli inglesi Phillip Parker King, Pringle Stokes, Charles Darwin, Francis Drake, gli olandesi Wilhem Schouten e Jacob LeMaire, il francese Bougainville, gli spagnoli Magellano, Pedro Sarmiento de Gamboa, i fratelli Nodal e i loro incontri con i nativi della Patagonia (Aonikenk), gli Onas (Selkams), gli Yamanas (Yaghans), gli Alacalufes (Kaweskars) e gli Haush (Manekenk).

## Stretto di Magellano

L'incontro intitolato "Stretto di Magellano" racconta la storia del passaggio dei grandi naviganti ed esploratori che si avventurarono nelle acque dell'estremo sud, con un'analisi storica degli avvenimenti legati all'epoca delle esplorazioni, delle ragioni e dei risultati delle scoperte che cambiarono le cartine geografiche del mondo, con riferimento a un importante numero di antiche mappe, dalla Grecia fino al 1900. Marco Polo, Bartolomé Dias, Cristoforo Colombo, Vasco Nuñez de Balboa, Ferdinando Magellano e tutti quelli che seguirono le loro orme alla scoperta dei passaggi oceanici più importanti del pianeta.

## Orientamento alle Attività

"Orientamento alle Attività" consiste di spiegazioni sulle attività che si svolgeranno successivamente, usando cartine e fotografie dell'itinerario.

## Rotte di navigazione

"Rotte di navigazione" è il primo incontro informativo per i passeggeri e ha come oggetto la presentazione della regione e della Patagonia, con riferimento ai luoghi in cui ci troviamo e all'itinerario giornaliero della nostra crociera. Si daranno indicazioni sui luoghi che visiteremo, sul clima, sull'abbigliamento da utilizzare durante le escursioni, su ciò che vedremo.

"Capo Horn" è un incontro informativo nel quale si evidenzieranno i principali aspetti dello sbarco più significativo dell'itinerario, Capo Horn. Si parlerà della sua storia, della sua scoperta e dello scopo delle spedizioni in questo luogo, oltre che fornire indicazioni sulle modalità di sbarco previsto per il giorno successivo, sempre che le condizioni atmosferiche lo consentano.

## Glaciologia della Patagonia

Dal punto di vista paesaggistico, parliamo della "Glaciologia della Patagonia" per illustrare i processi naturali che diedero origine al paesaggio del pianeta, della Patagonia e della Terra del Fuoco, partendo dall'origine dei ghiacciai, dalla loro conformazione ai loro colori, fino a commentare la loro situazione passata e attuale, anche con riferimenti alla tutela dell'ambiente e del pianeta.

Anticipazioni: Le "Anticipazioni" sono i momenti nei quali si illustrano le attività del giorno successivo. Con l'aiuto delle mappe di navigazione e consupporti fotografici daremo ai passeggeri tutte le indicazioni sulle attività previste durante il viaggio.